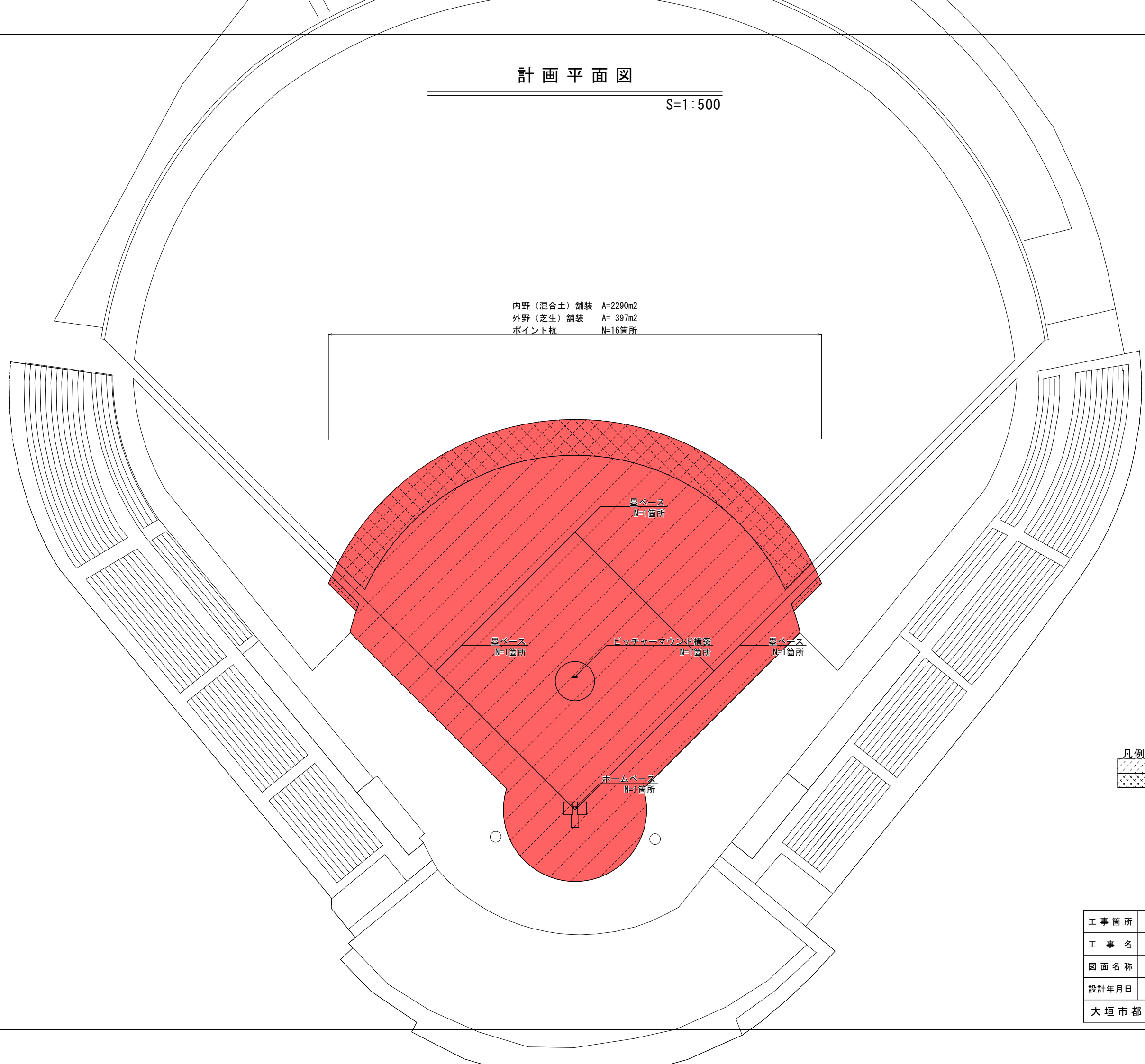


計 画 平 面 図

S=1:500

内野（混合土）舗装 A=2290m²
外野（芝生）舗装 A= 397m²
ポイント杭 N=16箇所




凡例
・ ・ 内野（混合土）舗装
・ ・ 外野（芝生）舗装

工 事 箇 所	大 垣 市 八 島 町 地 内		
工 事 名	(補)北公園野球場グラウンド土改修工事		
図 面 名 称	計 画 平 面 図	縮 尺	図 示
設計年月日		図面 番号	1/7
大垣市都市計画部公園みどり課			

点 高 図

S=1:500



舗装面積集計表

番号	面積 (m2)	備考	番号	面積 (m2)	備考
①	186.7	内野(混合土)舗装	⑬	5.4	外野(芝生)舗装
②	171.4	〃	⑭	58.9	〃
③	752.5	〃	⑮	66.6	〃
④	171.4	〃	⑯	67.8	〃
⑤	154.7	〃	⑰	67.8	〃
⑥	178.4	〃	⑱	66.6	〃
⑦	157.9	〃	⑲	58.9	〃
⑧	157.9	〃	⑳	5.4	〃
⑨	178.4	〃			
⑩	154.7	〃			
⑪	10.7	〃			
⑫	10.7	〃			
合計	2285.4	内野(混合土)舗装	合計	397.4	外野(芝生)舗装

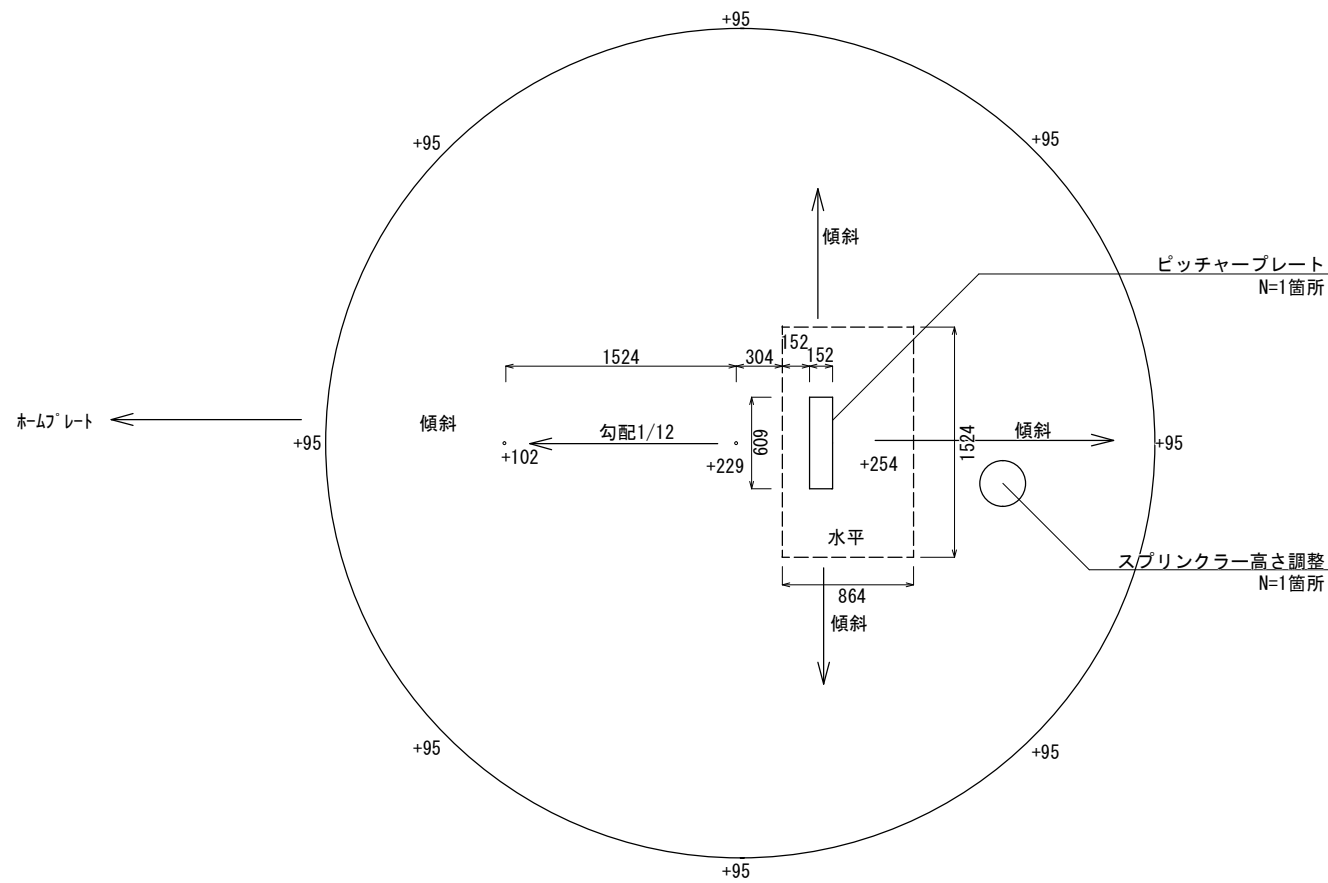
凡例
5.00・・・計画高
5.00・・・現況高

工事箇所	大垣市八島町地内		
工事名	(補)北公園野球場グラウンド土改修工事		
図面名称	点 高 図	縮尺	図示
設計年月日		図面番号	2/7
大垣市都市計画部公園みどり課			

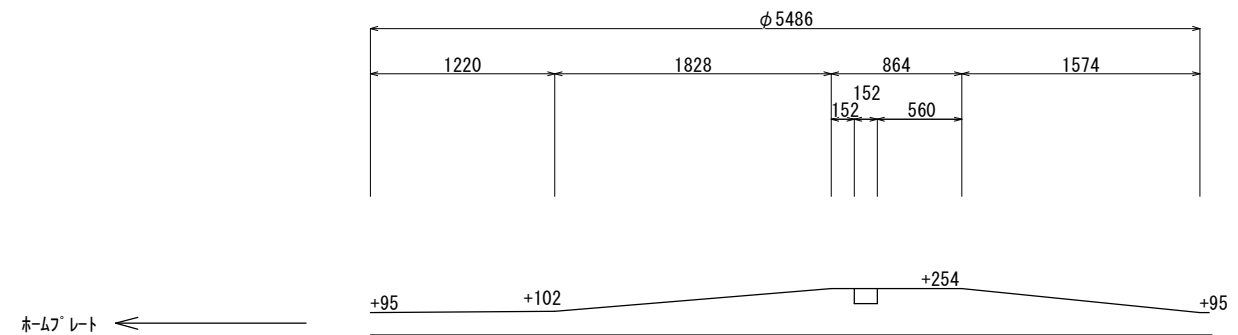
ピッチャーマウンド構築詳細図

S=1:100

平面図



断面図



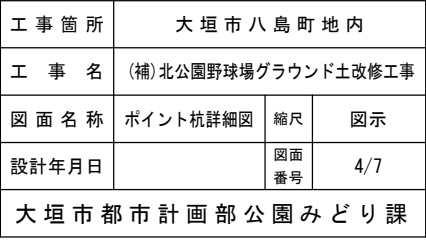
ピッチャーマウンド構築数量表

1箇所当り

名 称	規 格	単位	数量	摘 要
既設表層土		m3	1.4	
粒度分布調整材	黒土用砂	m3	0.8	
改良土		m3	0.6	リサイクル工法 (株)トクレー ソイルミックス#10相当品以上
ピッチャープレート		箇所	1	(株)M高 RT-B052134 相当品以上
敷きならしマウンド整形		箇所	1	
締め固め		箇所	1	
仕上げ		箇所	1	スプリンクラー高さ調整含む

工 事 箇 所	大 垣 市 八 島 町 地 内		
工 事 名	(補)北公園野球場グラウンド土改修工事		
図 面 名 称	ピッチャーマウンド構築詳細図	縮尺	図示
設計年月日		図面 番号	3/7
大垣市都市計画部公園みどり課			

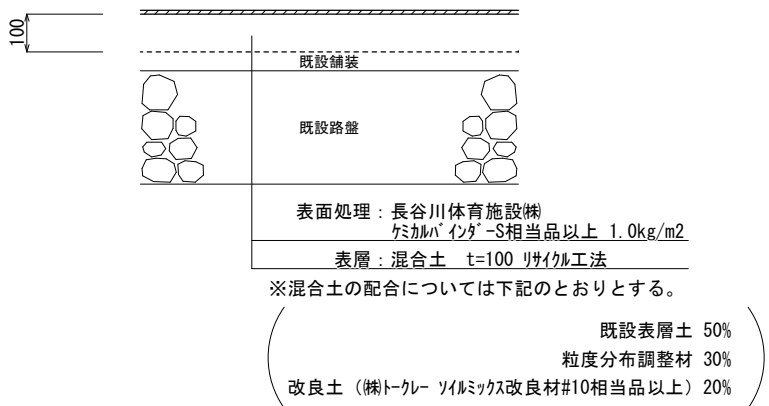
S=1:200



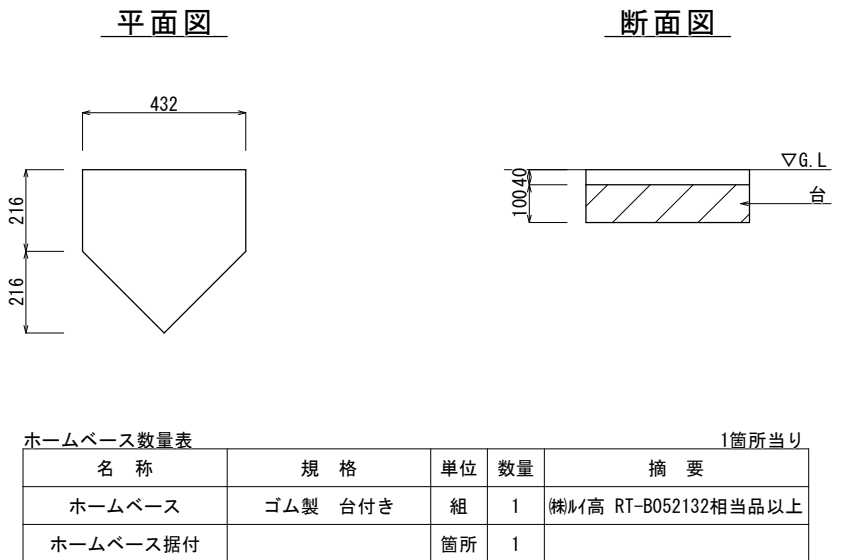
工 事 箇 所	大 垣 市 八 島 町 地 内		
工 事 名	(補)北公園野球場グラウンド土改修工事		
図 面 名 称	ポイント杭詳細図	縮尺	図示
設計年月日		図面 番号	4/7
大垣市都市計画部公園みどり課			

構造図

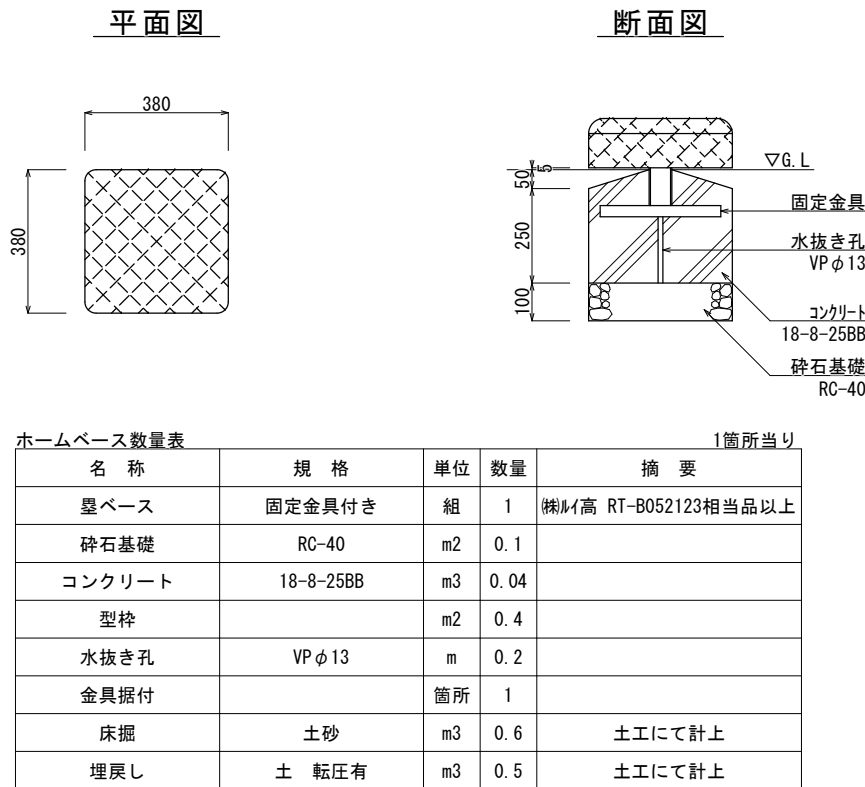
内野（混合土）舗装
S=1：20



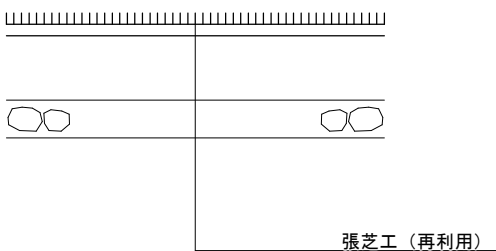
ホームベース
S=1：20



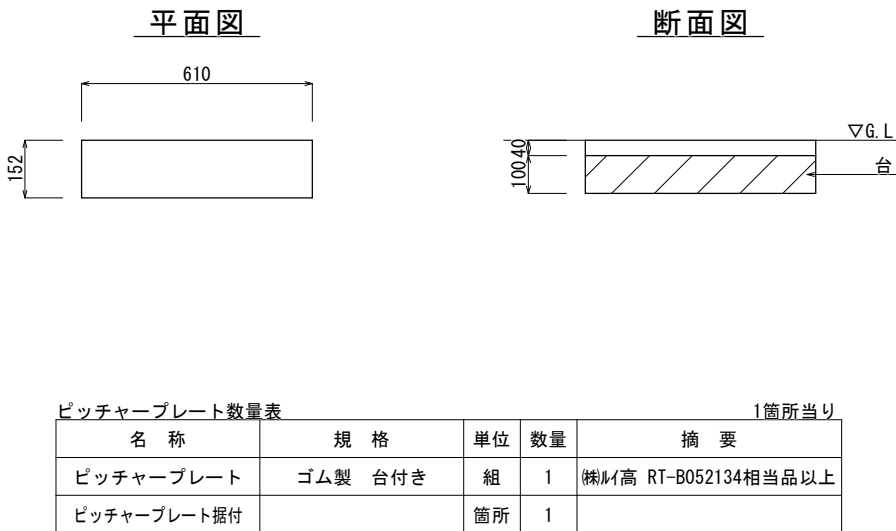
塁ベース
S=1：20



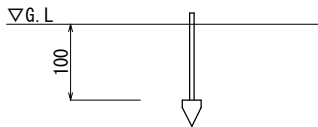
外野（芝生）舗装
S=1：20



ピッチャープレート
S=1：20



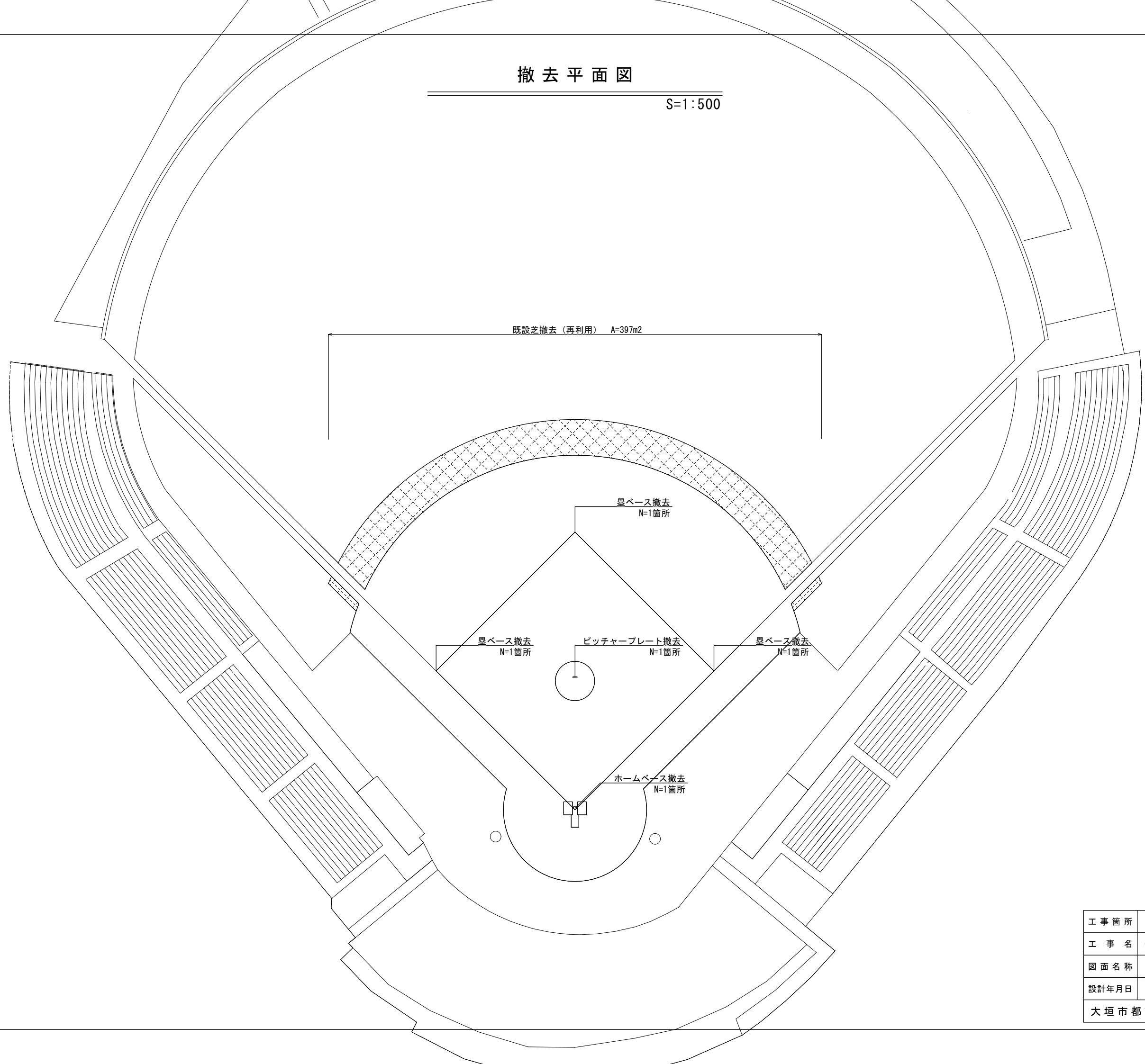
ポイント杭
S=1：10



工 事 箇 所	大 垣 市 八 島 町 地 内		
工 事 名	(補)北公園野球場グラウンド土改修工事		
図 面 名 称	構 造 図	縮 尺	図 示
設計年月日		図面 番号	5/7
大垣市都市計画部公園みどり課			

撤去平面図

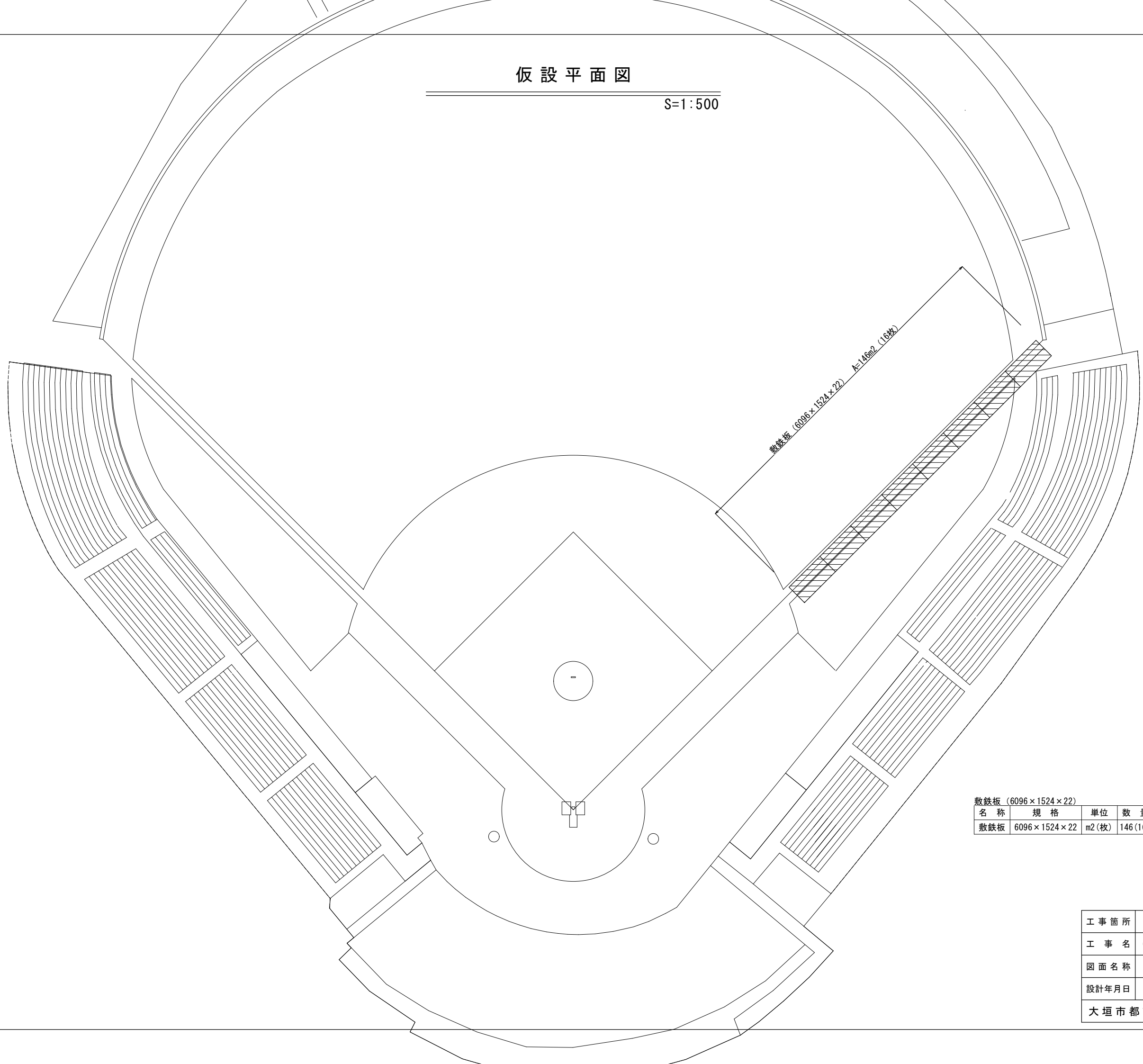
S=1:500



工事箇所	大垣市八島町地内		
工事名	(補)北公園野球場グラウンド土改修工事		
図面名称	撤去平面図	縮尺	図示
設計年月日		図面番号	6/7
大垣市都市計画部公園みどり課			

仮設平面図

S=1:500



敷鉄板 (6096×1524×22)				146m2当り
名 称	規 格	単 位	数 量	摘 要
敷鉄板	6096×1524×22	m2 (枚)	146 (16)	設置・撤去・賃料

工 事 箇 所	大 垣 市 八 島 町 地 内		
工 事 名	(補)北公園野球場グラウンド土改修工事		
図 面 名 称	仮 設 平 面 図	縮 尺	図 示
設計年月日		図面 番号	7/7
大垣市都市計画部公園みどり課			